

Rekvirent:

Bestillingsnr.: 1474

Bestillingsdato: 20/10 1998

Deres j.nr.:

Grundbørsen  
Tagensvej 71  
2200 København N.

NR 10

# UDSKRIFT

af

S E R V I T U T

vedr. matr. nr. 5 K Kraghave by, Høje Taastrup

Fotokopiens rigtighed bekræftes overensstemmende med tingbogens  
udvisende den 5/10 1998

TÅSTRUP  
TINGLYSNINGSKONTOR, den 21/10 1998  
Tlf. 43 99 22 99, lok.  
Køgevej 88  
2630 Tåstrup



G. Hansen  
oass.

339339 01 0001.2111 20.10.98 RA  
70400-00000/00 100.00 K

Udskriften skal være kasseafstemplet

matr.nr. 8 ap m.fl.  
Baldersbrønde by, Hedehusene  
1.

19 06 25 00 00  
00 00 00 00 00  
00 00 00 00 00

J 068668

1987.11.03  
1987.11.03  
1987.11.03

STAMP  
TAASTRUP  
BY

Anmelder:  
Høje-Taastrup kommune  
Bygaden 2  
2630 Taastrup.

DOKUMENT OM VEJRET.

Byrådet har den 3.11.1987 vedtaget nedklasning af nedennævnte offentlige veje til private fællesveje.

Som følge heraf pålægges nedennævnte ejendommers vejret og vedligeholdelsespligt til de nævnte veje, jvf. Lov om private veje.

Til den private fællesvej Hørager, del af matr. nr. 8 a Baldersbrønde by, Hedehusene har følgende ejendomme vejadgang:

Matr. nr. 8 ap, 8 ar, 8 at, 8 au, 8 av, 8 ay, 8 az, 8 æ, 8 ø, 8 ba, 8 cl, 8 dg, 8 dh, 8 di, 8 dk, 8 dl, 8 dm, 8 dn, 8 do, 9 m, 9 ø, 9 aa, 9 ab, 9 ac, 9 ad, 9 ae, 9 af, 9 ag, 9 ah, 9 ai, 9 ak, 9 al, 9 am, 9 aø, 9 ba, 9 bb, 9 bc, 9 bd, 9 be, 9 bf, 9 bg, 9 bh, 9 bi, 9 bv Baldersbrønde by, Hedehusene.

Til den private fællesvej Bomager, del af matr. nr. 8 a Baldersbrønde by, Hedehusene har følgende ejendomme vejadgang:

Matr. nr. 8 h, 8 bb, 8 bc, 8 bd, 8 be, 8 bg, 8 bh, 8 bi, 8 bk, 8 bm, 8 bn, 8 bo, 9 at, 9 æ, 9 l, 9 at, 9 au, 9 av, 9 ax, 9 ay, 9 az, 9 æ, 9 bp Baldersbrønde by, Hedehusene.

Til den private fællesvej Topager, del af matr. nr. 8 a Baldersbrønde by, Hedehusene har følgende ejendomme vejadgang:

Matr. nr. 8 d, 8 e, 8 h, 8 i, 8 s, 8 t, 8 u, 8 v, 8 x, 8 y, 8 z, 8 æ, 8 ø, 8 aa, 8 ab, 8 ac, 8 ad, 8 ae, 8 af, 8 ag, 8 ao, 8 bq, 8 br, 8 bt, 8 bv, 8 bx, 8 bz, 8 co, 8 cp, 8 cq, 8 cr, 8 cs, 8 ct, 8 cu, 8 cv, 8 cx, 8 cø, 8 da, 8 db, 8 dy, 8 dx, 9 l Baldersbrønde by, Hedehusene.

Til den private fællesvej Mølleager, matr. nr. 44 Baldersbrønde by, Hedehusene har følgende ejendomme vejadgang:

Matr. nr. 6 d, 6 l, 6 r, 6 bø, 6 ca, 6 cb, 6 cc, 6 cd, 6 ce, 6 cf, 6 cg, 6 ch, 6 ci, 6 ck, 6 cl, 6 cm, 6 cn, 6 co, 6 cp, 6 cq, 6 cr, 6 cs, 6 ct, 6 cu, 6 cv, 6 cx, 6 cy, 6 cz, 6 cæ, 6 cø, 6 da, 6 db, 6 dc, 6 dd, 6 de, 6 df, 6 dg, 6 dh, 6 di, 6 dk, 6 dl, 6 dm, 6 dn, 6 do, 6 dp, 6 dq, 6 dr, 6 ds, 6 dt, 6 du, 6 dv, 6 dx, 6 dy, 6 dz, 6 dæ, 6 dø, 6 ea, 6 eb, 6 ec, 6 ed, 6 ee, 6 ef, 6 eg, 6 eh, 6 ei, 6 ek, 6 el Baldersbrønde by, Hedehusene.

Til den private fællesvej Digeager, matr. nr. 40 Baldersbrønde by, Hedehusene har følgende ejendomme vejadgang:

Matr. nr. 5 ak, 5 al, 5 am, 5 an, 5 ao, 5 ap, 5 aq, 5 ar, 5 as, 5 at, 5 au, 5 av, 5 aw, 5 ay, 5 az, 5 æ, 5 ø, 5 ba, 5 bb, 5 bc, 5 bd, 5 be, 5 bf, 5 bg, 5 bh Baldersbrønde by, Hedehusene.

Til den private fællesvej Lilleager, matr. nr. 41 Baldersbrønne by, Hedehusene har følgende ejendomme vejadgang:

Matr. nr. 5 bh, 5 bi, 5 bk, 5 bl, 5 bm, 5 bn, 5 bo, 5 bp, 5 bq, 5 br, 5 bs, 5 bt, 5 bu, 5 bv, 5 bx, 5 by, 5 bz, 5 bæ, 5 bø, 5 ca - - 5 cg Baldersbrønne by, Hedehusene.

Til den private fællesvej Moseager, matr. nr. 42 Baldersbrønne by, Hedehusene har følgende ejendomme vejadgang:

Matr. nr. 5 ch, 5 ci, 5 ck, 5 cl, 5 cm, 5 cn, 5 co, 5 cp, 5 cq, 5 cr, 5 cs, 5 ct, 5 cu, 5 cv, 5 cx, 5 cy, 5 cz, 5 cæ, 5 cø, 5 da - - 5 dp Baldersbrønne by, Hedehusene.

Til den private fællesvej Sletteager, matr. nr. 43 Baldersbrønne by, Hedehusene har følgende ejendomme vejadgang:

Matr. nr. 6 x, 6 æ, 6 ø,  
6 aa - - 6 aø,  
6 ba - - 6 bø Baldersbrønne by, Hedehusene.

Til den private fællesvej Teglevej, del af matr. nr. 36 Baldersbrønne by, Hedehusene har følgende ejendomme vejadgang:

Matr. nr. 3 a, 3 c, 3 n Baldersbrønne by, Hedehusene.

Til den private fællesvej Klevehøjvej, matr. nr. 37 Baldersbrønne by, Hedehusene har følgende ejendomme vejadgang:

Matr. nr. 2 d, 2 f, 2 h, 2 i, 3 d, 3 o, 3 u, 28 a, 28 c, 28 d, 28 f, 28 g, 28 h Baldersbrønne by, Hedehusene.

Til den private fællesvej Rafteager, del af matr. nr. 38 Baldersbrønne by, Hedehusene har følgende ejendomme vejadgang:

Matr. nr. 5 g, 5 h, 5 ei, 5 ek, 5 el 5 em, 5 en Baldersbrønne by, Hedehusene.

Til den private fællesvej Rosenager, del af matr. nr. 38 Baldersbrønne by, Hedehusene, har følgende ejendomme vejadgang:

Matr. nr. 5 dx, 5 dy, 5 dz, 5 dæ, 5 dø, 5 ea, 5 eb, 5 ec, 5 ed, 5 eh Baldersbrønne by, Hedehusene.

Til den private fællesvej Tjørneager, del af matr. nr. 38 Baldersbrønne by, Hedehusene har følgende ejendomme vejadgang:

Matr. nr. 5 dg, 5 dh - - 5 dv Baldersbrønne by, Hedehusene.

Til den private fællesvej Gårdager, matr. nr. 39 Baldersbrønne by, Hedehusene har følgende ejendomme vejadgang:

Matr. nr. 5 n - - 5 o, 5 aa - - 5 ai, 5 ee Baldersbrønne by, Hedehusene.

Til den private fællesvej Agrovej, matr. nr. 12 Klovtofte by, Tåstrup Nykirke har følgende ejendomme vejadgang:

Matr. nr. 1 a, 3 l, 3 n, 7 a, 7 b, 8 a, 8 c, 9 Klovtofte by, Tåstrup Nykirke.

---

Til den private fællesvej Klovtoftegade, del af matr. nr. 11 Klovtofte by, Tåstrup Nykirke har følgende ejendomme vejadgang:

Matr. nr. 1 b - - 1 i, 2 a,  
3 e - - 3 k, 5 b, 5 d, 5 e, 5 f, 5 g, 5 h, 5 aæ, 5 ba Klovtofte by,  
Tåstrup Nykirke.

---

Til den private fællesvej Hørsvinget, del af matr. nr. 4 g Klovtofte by, Tåstrup Nykirke har følgende ejendomme vejadgang:

Matr. nr. 5 a, 5 o, 5 v, 4 ax, 4 bg, 5 bc, 5 cv, 5 cy, 5 db, ~~30X~~ Klovtofte by, Tåstrup Nykirke. og 30-v Tåstrup-Valby by, Tåstrup Nykirke

---

Til den private fællesvej Jens Andersens Vænge, del af matr. nr. 4 g Klovtofte by, Tåstrup Nykirke har følgende ejendomme vejadgang:

Matr. nr. 4 h - - 4 ø, 4 aa - - 4 ar, 5 r - - 5 æ, 5 ap - - 5 as Klovtofte by, Tåstrup Nykirke.

---

Til den private fællesvej Højgårdstøften, matr. nr. 9 uo Taastrup Valby by, Ronnevang har følgende ejendomme vejadgang:

Matr. nr. 9 ks - - 9 kø, 9 la - - 9 lø, 9 ma - - 9 mv, 9 mø, 9 na - - 9 næ,  
9 ob - - 9 oø, 9 pa - - 9 pø, 9 qa - - 9 qø, 9 ra, 9 rb, 9 rc,  
9 rh - - 9 rø, 9 sa - - 9 sø, 9 ta - - 9 tø, 9 ua - - 9 un, 9 uq - 9 uø  
9 va - - 9 ve, 47 a - - 47 ø, 47 aa - - 47 ar, 59 a, 59 c - - 59 h,  
59 p - - 59 ø, 59 aa - - 59 az Tåstrup Valby by, Ronnevang.

---

Til en del af den private fællesvej Højgårdstøften, matr. nr. 47 a og 59 a Tåstrup Valby by, Ronnevang har følgende ejendomme vejadgang:

Matr. nr. 47 a - - 47 ø, 47 aa - - 47 ar, 59 a, 59 c - - 59 h, 59 p - - 59 ø,  
59 aa - - 59 az Tåstrup Valby by, Ronnevang.

---

Til den private fællesvej Kingosvej, matr. nr. 4 fz Taastrup Valby by, Tåstrup Nykirke har følgende ejendomme vejadgang:

Matr. nr. 4 t, 4 ae, 4 ag, 4 ak, 4 az, 4 ca, 4 cf, 4 cu, 4 de, 4 dh, 4 dn, 4 do,  
4 dp, 4 du, 4 eh, 4 eæ 4 eø, 4 fa - - 4 fi, 4 fn, 4 fc, 4 fu, 4 fv, 4 fx,  
4 fy, 4 fæ, 4 fo, 4 ga - - 4 gh, 4 gm, 4 id, 4 ie, 4 im Taastrup Valby  
by, Taastrup Nykirke.

---

Til den private fællesvej Østengen, del af matr. nr. 11 Klovtofte by, Taastrup Nykirke har følgende ejendomme vejadgang:

Matr. nr. 4 c Klovtofte by, Taastrup Nykirke, og  
matr. nr. 16 g, 16 h, 30 f, 30 k Taastrup Valby by, Taastrup Nykirke.

---

Til den private fællesvej Valby Søndergade, matr. nr. 124 Tåstrup Valby by, Rønnevang har følgende ejendomme vejadgang:

Matr. nr. 7 h, 7 la - - 7 le, 8 p, 8 bg, 8 ed, 8 fk, 8 fm, 8 qx, 8 cy, 8 gz, 8 at,  
8 au, 8 av, 8 ax, 8 ay, 9 a, 9 e, 22 a, 22 c, 29 c, 29 e - - 29 g, 33 b,  
33 c, 33 d, 36, 41 c Taastrup Valby by, Rønnevang.

---

Til de private fællesveje Fredensvej, Lille Digevej, Vesterengen, Søndermarksvej og Vestervej matr. nr. 6 fc Taastrup Valby by, Taastrup Nykirke har følgende ejendomme vejadgang:

Matr. nr. 6 cr, 6 do, 6 ed, 6 eh, 6 ei, 6 eo, 6 er, 6 es, 6 ex, 6 fi, 6 fy, 6 gg, 6 hm, 6 ho, 6 hæ, 6 if, 6 ih, 6 ii, 6 ik, 6 il, 6 im, 6 in, 6 io, 6 iq, 6 ir, 6 is, 6 it, 6 iu, 6 iv, 6 iz, 6 iæ, 6 kb, 6 kc, 6 kd, 6 kh, 6 kk, 6 kl, 6 km, 6 kn, 6 ko, 6 kp, 6 kq, 6 kr, 6 ks, 6 kt, 6 ku, 6 ky, 6 kæ, 6 kø, 6 la, 6 lb, 6 lc, 6 ld, 6 le, 6 lg, 6 lh, 6 lk, 6 ll, 6 lm, 6 ln, 6 lo, 6 ls, 6 lv, 6 ly, 6 ma, 6 md, 6 mf, 6 mh, 6 mi, 6 mk, 6 mm, 6 mn, 6 mo, 6 mp, 6 my, 6 mz, 6 mæ, 6 mø, 6 na, 6 nb, 6 nc, 6 nd, 6 ne, 6 nf, 6 ng, 6 nh, 6 ni, 6 nq, 6 nr, 6 ns, 6 nt, 6 nu, 6 of, 6 oh Tåstrup Valby, Taastrup Nykirke og  
matr. nr. 11 q Høje Taastrup by, Taastrup Nykirke.

---

Til de private fællesveje Sthensvej og Kingosvej, del af matr. nr. 4 be og 4 hc Taastrup Valby by, Taastrup Nykirke har følgende ejendomme vejadgang:

Matr. nr. 4 ar, 4 as, 4 be, 4 bn, 4 cb, 4 cl, 4 cm, 4 cq, 4 cs, 4 cx, 4 cy, 4 cz, 4 cæ, 4 cø, 4 db, 4 dc, 4 dd, 4 dx, 4 dz, 4 gu, 4 gv, 4 gy, 4 gz, 4 gæ, 4 gø, 4 ha - - 4 hs, 4 hu, 4 hx, 4 hy, 4 hz, 4 hæ, 4 hø, 4 ia, 4 if, 4 ig, 4 ih Taastrup Valby by, Taastrup Nykirke.

---

Til den private fællesvej Røjlehaven, matr. nr. 8 aø Taastrup Valby by, Rønnevang har følgende ejendomme vejadgang:

Matr. nr. 8 aø, 8 ga, 8 gd - - 8 gø, 8 ha - - 8 ho, 8 ia - - 8 iv,  
8 li - - 8 lo, 8 ma - - 8 mø, 8 na - - 8 nh Taastrup Valby by, Rønnevang.

---

Til den private fællesvej Ølgårdsvej, matr. nr. 8 ær Taastrup Valby by, Rønnevang har følgende ejendomme vejadgang:

Matr. nr. 8 aa - - 8 ao, 8 ar, 8 az, 8 æa Taastrup Valby by, Rønnevang.

---

Til de private fællesveje del af Ludv. Hegners Allé og H.P.Olsens Vænge matr. nr. 15 up Taastrup Valby by, Taastrup Nykirke har følgende ejendomme vejadgang:

Matr. nr. 15 a, 15 bc, 15 be, 15 bg, 15 bh, 15 bi, 15 bk, 15 bl, 15 cp, 15 de, 15 dh, 15 di, 15 dt, 15 du, 15 dø, 15 ea, 15 eh, 15 ei, 15 ek, 15 ep, 15 fs, 15 fu, 15 fv, 15 fx, 15 gd, 15 ge, 15 gg, 15 gh, 15 gi, 15 gg, 15 ha, 15 hd, 15 hf, 15 hg, 15 hh, 15 hi, 15 ie, 15 if, 15 ig, 15 ih, 15 lg, 15 ll, 15 nd - - 15 no, 15 oa - - 15 oo, 15 pa - - 15 pø, 15 qa - - 15 qg, 15 qo, 15 tb - - 15 tn, 15 up, 15 vm, 15 vn, 15 xu, 15 xx, 15 xy, 15 xz, 15 xæ, 15 yh, 15 yk - - 15 yø, 15 za - - 15 zi Taastrup Valby by, Taastrup Nykirke.

Til en del af den private fællesvej Budstikken, matr. nr. 8 aæ og 8 qt Taastrup Valby by, Rønnevang har følgende ejendomme vejadgang:

Matr. nr. 8 bo, 8 xu - - 8 xø, 8 ya - - 8 yo, 8 yq - - 8 yø, 8 za, 8 zd - - 8 zg, 54 a Taastrup Valby by, Rønnevang.

Til de private fællesveje Nyhøjsvej og Rolighedsvej matr. nr. 20 æ Høje Taastrup by Rønnevang og matr. nr. 8 r Taastrup Valby by, Rønnevang har følgende ejendomme vejadgang:

Matr. nr. 8 s, 8 t, 8 u, 8 x, 8 y, 8 ay, 8 az, 8 bm, 8 bl, 8 cz, 8 to, 8 tp, 8 zi - - 8 zr, Taastrup Valby by, Rønnevang og matr. nr. 15 g, 15 k, 17 c, 18 d, 19 a, 20 l, 20 m, 20 z, 21 a, 21 d, 21 l, 21 o, 21 p, 23 b, 23 d, 23 f, 23 h, 23 i, 23 k, 23 m, 23 v, 24 k, 24 l, 24 m, 24 p Høje Taastrup by, Rønnevang.

Til de private fællesveje Grønnevej og Åvanget matr. nr. 153 Taastrup Valby by, Rønnevang har følgende ejendomme vejadgang:

Matr. nr. 7 ei, 7 el, 7 em, 7 ff, 7 fi, 7 fk, 7 fm, 7 fp, 7 fq, 7 fs, 7 ga - - 7 gf, 7 gl, 7 gt, 7 hb, 7 he - - 7 hy, 7 ic - - 7 il, 7 iz, 7 iæ, 7 iø, 7 ka, 7 kb, 7 kd, 7 ke, 7 kl, 7 km, 7 kæ, 29 d Taastrup Valby by, Rønnevang.

Til de private fællesveje Stellavej og Jessensvej matr. nr. 152 Taastrup Valby by, Rønnevang har følgende ejendomme vejadgang:

Matr. nr. 8 cu, 8 db, 8 dk, 8 dl, 8 dq, 8 ec, 8 ee, 8 eg, 8 em, 8 en, 8 eo, 8 eq, 8 er, 8 es, 8 eu, 8 ex, 8 ey, 8 ez, 8 eæ, 8 eø, 8 fa - - 8 fi, 8 fq, 8 fr, 8 fu, 8 qu, 8 oa Taastrup Valby by, Rønnevang.

Til en del af den private fællesvej Baunevej, matr. nr. 151 Taastrup Valby by, Rønnevang har følgende ejendomme vejadgang:

Matr. nr. 8 nr, 8 næ, 8 no, 8 oa - - 8 oo, 8 pa - - 8 pe, 8 ph - - 8 po, 8 qa - - 8 qr, 8 sl - - 8 so, 8 ta - - 8 tl, 8 tn, 57 Taastrup Valby by, Rønnevang.

Til en del af den private fællesvej Budstikken, matr. nr. 54 ar og 155 Taastrup Valby by, Rønnevang har følgende ejendomme vejadgang:

Matr. nr. 54 a, 54 c - - 54 o, 54 aa - - 54 ar, 55 a - - 55 s 60 b - - 60 h Taastrup Valby by, Rønnevang.

Til den private fællesvej Pælestykkerne, matr. nr. 154 Taastrup Valby by, Rønnevang har følgende ejendomme vejadgang:

Matr. nr. 7 ar, 7 kn, 7 kz, 7 lf Taastrup Valby by, Ronnevang.

---

Til de private fællesveje Svalevej, Nattergalevej, Vibevej og Garsangervej matr. nr. 139 Taastrup Valby by, Taastrup Nykirke har følgende ejendomme vejadgang:

Matr. nr. 14 cl, 14 cn, 14 cq, 14 ca, 14 dd, 14 df, 14 dx, 14 dy, 14 eg, 14 en, 14 eo, 14 ey, 14 eø, 14 fa - - 14 fd, 14 gk - - 14 gg, 14 gv, 14 gø, 14 ha - - 14 he, 14 hi - - 14 hn, 14 hp - - 14 hø, 14 ia - - ih, 14 iq, 14 kg, 14 kk - - 14 kr, 14 lq - - 14 lø, 14 ma - - 14 mh, 14 mæ, 14 mø, 14 na, 14 nb, 14 oo - - 14 or Taastrup Valby by, Taastrup Nykirke.

---

Til de private fællesveje Zeniavej, Drosselvej, Elme Allé, Lærkevej, Duevej, Tjørnevej, matr. nr. 142 Taastrup Valby by, Taastrup Nykirke har følgende ejendomme vejadgang:

Matr. nr. 5 am, 5 ap, 5 aq, 5 at, 5 aø, 5 bx, 5 bz, 5 bø, 5 ca, 5 cb, 5 cc, 5 cf, 5 dv, 5 dx, 5 eb, 5 el, 5 ep, 5 eq, 5 er, 5 fh, 5 fi, 5 fm, 5 fn, 5 fs, 5 ft, 5 fy, 5 gh, 5 ha, 5 hk, 5 hn, 5 hr, 5 ih - - 5 il, 5 in, 5 ia, 14 a, 14 l, 14 m, 14 o, 14 z, 14 ac, 14 ag, 14 ah, 14 ak, 14 al, 14 an, 14 be, 14 bi, 14 bm - - 14 bo, 14 bt, 14 bx, 14 by, 14 bz, 14 cc, 14 cf - - 14 ci, 14 co, 14 cp, 14 ct, 14 dv, 14 ei, 14 fe, 14 gn, 14 qm Taastrup Valby by, Taastrup Nykirke.

---

Til de private fællesveje Løvsangervej, Spurvevej, Mågevej, Ørnevej, matr. nr. 138 Taastrup Valby by, Taastrup Nykirke har følgende ejendomme vejadgang:

Matr. nr. 14 ir - - 14 iø, 14 ka - - 14 kd, 14 ml, 14 mm, 14 mo, 14 mv, 4 mx, 14 my, 14 nc, 14 nd, 14 nu, 14 nv, 14 nx, 14 ny, 14 nz, 14 næ, 14 nø, 14 oa - - 14 oi, 14 ok - - 14 on, 14 ol, 14 om, 14 on, 14 os, 14 ot, 14 oy, 14 ou, 14 ox, 14 oy, 14 oz, 14 oæ, 14 pa, 14 pb, 14 pc, 14 pl, 14 pn, 14 po, 14 pq - - 14 pø, 14 qa - - 14 qf, 14 qi, 14 tr - - 14 to, 14 za, 14 æh, 14 æi, 14 æk Taastrup Valby by, Taastrup Nykirke.

---

Til den private fællesvej Stillidsvej, matr. nr. 137 Taastrup Valby by, Taastrup Nykirke har følgende ejendomme vejadgang:

Matr. nr. 14 el, 14 ff - - 14 fø, 14 ga - - 14 gh, 14 mz, 14 ne - - 14 nt, 14 qo, 14 qq - - 14 qø, 14 ra - - 14 rø, 14 sa - - 14 sr Taastrup Valby by, Taastrup Nykirke.

---

Til den private fællesvej Hegnstøften, matr. nr. 131 Taastrup Valby by, Taastrup Nykirke har følgende ejendomme vejadgang:

Matr. nr. 10 dk - - 10 dø, 10 ea - - 10 eo, 10 fa - - 10 fo, 10 ga, 10 gb, 107, 108, 110 - - 115 Taastrup Valby by, Taastrup Nykirke.

---

Til den private fællesvej Lindetoften matr. nr. 132 Taastrup Valby by, Taastrup Nykirke har følgende ejendomme vejadgang:

Matr. nr. 10 gd - - 10 gø, 10 ha - - 10 hø, 10 ia - - 10 io Taastrup Valby by, Taastrup Nykirke.

---

Til de private fællesveje Cirklen, Trekanten, Firkanten, Femkanten, Sekskanten, matr. nr. 143 Taastrup Valby by, Taastrup Nykirke har følgende ejendomme vejadgang:

Matr. nr. 13 ab, 13 an, 13 ao, 13 ap, 13 aq, 13 ar Taastrup Valby by, Taastrup Nykirke.

---

Til den private fællesvej Piletøften matr. nr. 133 Taastrup Valby by, Taastrup Nykirke har følgende ejendomme vejadgang:

Matr. nr. 10 kb - - 10 kq, 18 d - - 18 p, 18 s, 18 u, 18 v, 19 d, 19 e,  
19 k - - 19 s, 20 g - - 20 s, 21 g - - 21 k Taastrup Valby by, Taastrup Nykirke.

---

Til den private fællesvej Havetoften matr. nr. 134 Taastrup Valby by, Taastrup Nykirke har følgende ejendomme vejadgang:

Matr. nr. 11 g - - 11 ø, 11 aa - - 11 aø Taastrup Valby by, Taastrup Nykirke.

---

Til den private fællesvej Løvtoften, matr. nr. 129 Taastrup Valby by, Taastrup Nykirke har følgende ejendomme vejadgang:

Matr. nr. 10 u - - 10 ø, 10 aa - - 10 aø, 10 ba - - 10 bø, 10 ca - - 10 cc  
64 - - 77 Taastrup Valby by, Taastrup Nykirke.

---

Til den private fællesvej Slettetoften, matr. nr. 130 Taastrup Valby by, Taastrup Nykirke har følgende ejendomme vejadgang:

Matr. nr. 10 cd - - 10 cø, 10 da - - 10 di 78 - - 106 Taastrup Valby by, Taastrup Nykirke.

---

Til en del af den private fællesvej Rødhojgårdsvej, matr. nr. 135 Taastrup Valby Valby by, Taastrup Nykirke har følgende ejendomme vejadgang:

Matr. nr. 12 ea - - 12 eø, 12 fa - - 12 fø, 12 ga - - 12 gf Taastrup Valby by, Taastrup Nykirke.

---

Til en del af den private fællesvej Rødhojgårdsvej, matr. nr. 136 Taastrup Valby by, Taastrup Nykirke har følgende ejendomme vejadgang:

Matr. nr. 10 kv, 12 gh - - 12 gt, 12 gv - - 12 gø, 12 ha - - 12 hd, 12 hf,  
12 hh - - 12 hx, 12 hz,  
22 g, 22 h, 22 i, 22 l - - 22 o, 22 q, 22 r, 22 s, 22 u - - 22 ø,  
22 aa - - 22 ad, 22 af - - 22 ai, 22 al, 22 an, 32 g - - 32 l Taastrup Valby by, Taastrup Nykirke.

---



Til den private fællesvej Grønhojgårdsvej, matr. nr. 144 Taastrup Valby by, Taastrup Nykirke har følgende ejendomme vejadgang:

Matr. nr. 12 l, 12 m, 12 o - - 12 ø, 12 aa - - 12 aø, 12 ba - - 12 bø,  
12 ca - - 12 cø, 12 da - - 12 dø Taastrup Valby by, Taastrup Nykirke.

---

Til den private fællesvej Jernbane Allé, matr. nr. 145 Taastrup Valby by, Taastrup Nykirke har følgende ejendomme vejadgang:

Matr. nr. 15 uv, 15 ux, 15 ua, 15 va, 15 vd, 15 vf, 15 vg, 15 vh Taastrup valby by, Taastrup Nykirke.

---

Til de private fællesveje Dronningeholmen, Kirkeholmen, Præsteholmen, Vejleholmen matr. nr. 140 Taastrup Valby by, Taastrup Nykirke har følgende ejendomme vejadgang:

Matr. nr. 13 l, 13 m, 13 n, 13 o, 13 p, 13 q, 13 r, 13 s, 13 t, 14 xn - - 14 xx,  
14 xz, 14 xæ, 14 xø, 14 ya - - 14 yø, 14 za - - 14 ze, 14 zg - - 14 zp,  
14 zu Taastrup Valby by, Taastrup Nykirke.

---

Til de private fællesveje Grønneholmen, Elleholmen, Bregneholmen, Tueholmen, Kløverholmen, Tjørneholmen, Fyrreholmen, Stubholmen, matr. nr. 141 Taastrup Valby by, Taastrup Nykirke har følgende ejendomme vejadgang:

Matr. nr. 13 t, 14 ss - - 14 sø, 14 ta - - 14 tø, 14 ua - - 14 uø, 14 va - - 14 vø,  
14 xa - - 14 xm, 14 zq Taastrup Valby by, Taastrup Nykirke.

---

Til den private fællesvej Pile Allé, matr. nr. 149 Taastrup Valby by, Taastrup Nykirke har følgende ejendomme vejadgang:

Matr. nr. 7 g, 7 al, 7 an, 7 ao, 7 ap, 7 aq, 7 bg, 7 bh, 7 bs, 7 bt, 7 bæ, 7 cb,  
7 cp, 7 cq, 7 cr, 7 cs, 7 ct, 7 cæ, 7 cø, 7 da, 7 db, 7 dd, 6 di, 7 dk,  
7 dl, 7 dq, 7 ds, 7 dx, 7 ec, 7 ed, 7 ee, 7 ks, 7 lg, 7 lm, 7 ln Taastrup Valby by, Taastrup Nykirke.

---

Til den private fællesvej Taastrup Have, matr. nr. 147 Taastrup Valby by, Taastrup Nykirke har følgende ejendomme vejadgang:

Matr. nr. 5 ia, 5 ir, 5 is, 5 it Taastrup Valby by, Taastrup Nykirke.

---

Til den private fællesvej Birkedalsvej, matr. nr. 146 Taastrup Valby by, Taastrup Nykirke har følgende ejendomme vejadgang:

Matr. nr. 4 m, 4 u, 4 y, 4 ce, Taastrup Valby by, Taastrup Nykirke.

---

Til den private fællesvej Søndertoften, matr. nr. 127 Taastrup Valby by, Taastrup Nykirke har følgende ejendomme vejadgang:

Matr. nr. 9 k, 9 p - - 9 o, 9 aa - - 9 ao, 9 ba - - 9 bo, 9 ca - - 9 co,  
9 da - - 9 do, 9 ea - - 9 eo, 9 fa - - 9 fo, 9 ga - - 9 go,  
9 na - - 9 no, 9 ia - - 9 io, 9 ka - - 9 ko Taastrup Valby by, Taastrup Nykirke.

---

Til den private fællesvej Enighedsvej, matr. nr. 128 Taastrup Valby by, Taastrup Nykirke har følgende ejendomme vejadgang:

Matr. nr. 6 bb, 6 bc, 6 bd, 6 be, 6 bt, 6 by, 6 cf, 6 cg, 6 hp Taastrup Valby by, Taastrup Nykirke.

---

Til den private fællesvej Vinkelvej, matr. nr. 150 Taastrup Valby by, Taastrup Nykirke har følgende ejendomme vejadgang:

Matr. nr. 6 g, 6 av, 6 en, 6 ga, 6 ge, 6 gf, 6 gg, 6 go, 6 hd, 6 hi, 6 hr, 6 hs, 6 ht, 6 hy, 6 hø, 6 ia, 6 kv, 6 kx, 6 kz, 6 lø, 6 mq, 6 ms, 6 nx, 6 og Taastrup Valby by, Taastrup Nykirke.

---

Til den private fællesvej Ahornvej, matr. nr. 148 Taastrup Valby by, Taastrup Nykirke har følgende ejendomme vejadgang:

Matr. nr. 5 ey, 5 fb, 5 fc, 6 cø, 6 ep, 6 ey, 6 fr, 6 gk, 6 gl, 6 gm, 6 il, 6 nq 6 bp Taastrup Valby by, Taastrup Nykirke.

---

Til de private fællesveje Bartholinstræde og Pilenborgvej, del af matr. nr. 38 Vridsløsemagle by, Sengeløse har følgende ejendomme vejadgang:

Matr. nr. 1 b, 1 c, 3 b, 3 c, 3 e, 3 f, 3 g, 3 i, 3 k, 3 m, 3 n, 4 a, 4 b, 4 c, 4 f, 5 c, 5 d, 5 f, 5 g, 5 h, 6 b, 6 d, 6 f, 6 s, 10 f, 10 g, 10 h, 10 l, 10 m, 13 c, 13 d, 14 a, 16 a, 16 b, 18 a, 18 c, 26, 29 a, 30 a, 30 c, 30 b, 31, 32, 36 a, 36 b Vridsløsemagle by, Sengeløse.

---

Til den private fællesvej Kraghave Parkvej, del af matr. nr. 4 o Kraghave by, Høje Taastrup har følgende ejendomme adgang:

Matr. nr. 4 b - - 4 n, 4 p, 5 g, 5 o, 22 Kraghave by, Høje Taastrup.

---

Til den private del af Bygaden, del af matr. nr. 4 o Kraghave by, Høje Taastrup har følgende ejendomme vejadgang:

Matr. nr. 1 h, 5 a, 5 d, 5 f, 5 h, 5 k, 5 m, 7 a, 7 l, 8 a, 8 b, 12 b, 19 Kraghave by Høje Taastrup.

---

Til den private fællesvej Maglemosevej, matr. nr. 92 Marbjerg by, Flong har følgende ejendomme vejadgang:

Matr. nr. 2 a, 2 c, 3 a, 4 b, 5 c, 6 a, 6 b, 6 c, 7 a, 7 c, 7 d, 7 f, 7 h, 7 i, 7 k, 7 l, 7 o, 7 r, 7 u, 7 v, 7 x, 7 y, 7 z, 7 ø, 7 aa, 7 ab, 8 a, 8 b, 8 c, 8 k, 9 a, 9 c, 9 h, 10 a, 10 b, 21 Marbjerg by, Flong.

---

Til den private fællesvej Smedevanget, matr. nr. 91 Marbjerg by, Flong har følgende ejendomme vejadgang:

Matr. nr. 4 a, 4 c, 4 e, 5 a, 5 d, 7 a, 7 c, 7 p, 7 ac, 7 ad, 7 af, 7 ag, 7 ah, 8 g, 8 h, 8 k, 9 a, 9 f, 14 a, 14 b, 15, 15 a, 16 b, 17 a, 17 b, 18 a, 18 b, 18 d, 19 c, 20 a, 20 b, 21, 22, 23, 25, 25 a, 25 b, 27, 28, 29, 27 Marbjerg by, Flong.

---

Til de private fællesveje Birkemosen og Lyngmosen, matr. nr. 2 ln Kallerup Gårde, Hedehusene, har følgende ejendomme vejadgang:

Matr. nr. 2 hd - - 2 hv, 2 hy - - 2 hø, 2 ia, 2 ib, 2 ie, 2 if, 2 il - - 2 it,  
2 km - - 2 kv, 2 ld - - 2 ll, 2 lo, 2 lp Kallerup Gårde, Hedehusene.

---

Til en del af den private fællesvej Hedekæret, del af matr. nr. 1 a Kallerup Gårde, Hedehusene har følgende ejendomme vejadgang:

Matr. nr. 1 pp, 1 pq, 1 ps, 1 pt, 1 pø, 1 qa Kallerup Gårde, Hedehusene.

---

Til den private fællesvej Trappeløbet, matr. nr. 7 m Kallerup Gårde, Hedehusene har følgende ejendomme vejadgang:

Matr. nr. 1 l, 1 n, 1 aq, 7 e, 7 f, 7 l, 7 n Kallerup Gårde, Hedehusene.

---

Til de private fællesveje Stationsvej og Thorstensvej, matr. nr. 18 Kallerup Gårde, Hedehusene har følgende ejendomme vejadgang:

Matr. nr. 1 gæ, 1 gø, 1 iu, 1 iæ, 1 ka, 1 lv, 1 lu, 1 mh, 1 mi, 1 mk, 1 ml, 1 mm,  
1 mn, 1 mo, 1 mp, 1 mq, 1 mr, 1 ms, 1 mu, 1 mv, 1 mx, 1 my, 1 mz, 1 mæ,  
1 mø, 1 na, 1 nn, 1 no, 1 np, 1 pb, 1 pu Kallerup Gårde, Hedehusene.

---

Til den private fællesvej Hyrdevangen, matr. nr. 20 Kallerup Gårde, Hedehusene har følgende ejendomme vejadgang:

Matr. nr. 2 cz, 2 db, 2 dc, 2 dd, 2 dk - - 2 dp, 2 dv, 2 dy, 2 dz, 2 eh, 2 en,  
2 eo, 2 ep, 2 er, 2 eu, 2 ev Kallerup Gårde, Hedehusene.

---

Til den private fællesvej Møllevangen, matr. nr. 21 Kallerup Gårde, Hedehusene har følgende ejendomme vejadgang:

Matr. nr. 2 dg, 2 dt, 2 du, 2 ec, 2 ed, 2 em Kallerup Gårde, Hedehusene.

---

Til den private fællesvej Bjørnehøjvej, matr. nr. 22 Kallerup Gårde, Hedehusene har følgende ejendomme vejadgang:

Matr. nr. 2 fh, 2 fl, 2 fm, 2 fn, 2 fo, 2 fv, 2 fz, 2 fæ, 2 gi, 2 gk, 2 gp Kallerup Gårde, Hedehusene.

---

Til den private fællesvej Maglevej, matr. nr. 19 Kallerup Gårde, Hedehusene har følgende ejendomme vejadgang:

Matr. nr. 1 kz, 1 ka, 1 le, 1 lf, 1 lk - - 1 lq Kallerup Gårde, Hedehusene.

---

Til den private fællesvej Nordvang, del af matr. nr. 6 e Flong by, Flong har følgende ejendomme vejadgang:

Matr. nr. 6 d, 6 v, 6 o, 6 ac, 6 at, 6 au, 6 av, 6 ax, 6 az, 6 aæ, 6 ao, 6 bb,  
6 bc, 6 bd, 6 be, 6 bf, 6 bg, 6 bh, 6 bk, 6 cr, 6 di, 6 dk, 6 dm Flong by, Flong.

---

Til den private fællesvej Skelvevej, del af matr. nr. 6 e Fløng by, Fløng har følgende ejendomme vejadgang:

Matr. nr. 6 d, 6 i, 6 s, 6 v, 6 z, 6 æ, 6 ø, 6 ac, 6 ad, 6 af, 6 ah, 6 ak, 6 an,  
6 ap, 6 aq, 6 ar, 6 as, 6 at, 6 av, 6 au, 6 ax, 6 az, 6 aæ, 6 aø,  
6 ba - - 6 bh, 6 bk - - 6 bz, 6 bæ, 6 bø, 6 ca, 6 cg - 6 cæ,  
6 da - - 6 dk, 6 dm, 6 pe Fløng by, Fløng.

---

Til den private fællesvej Stenalderen, matr. nr. 11 Fløng Hede, Fløng har følgende ejendomme vejadgang:

Matr. nr. 1 h - - 1 ø, 1 aa - - 1 aø, 1 ba - - 1 bc Fløng Hede, Fløng.

---

Til den private fællesvej Bronzealderen, del af matr. nr. 12 Fløng Hede, Fløng har følgende ejendomme vejadgang:

Matr. nr. 1 c - - 1 g, 1 bd, 6 c, 6 d, 6 f, 6 o, 7 c, 7 d, 7 e, 7 v, 7 ac, 7 ar  
Fløng Hede, Fløng.

---

Til den private fællesvej Hedelykken, del af matr. nr. 12 Fløng / Hede Fløng har følgende ejendomme vejadgang:

Matr. nr. 2 p, 6 k, 6 ø, 9 Fløng Hede, Fløng.

---

Til de private fællesveje Hovmarken og del af Bavneåsen, del af matr. nr. 5 h Fløng by, Fløng har følgende ejendomme vejadgang:

Matr. nr. 5 ab, 5 ag - - 5 as, 5 au - - 5 aø, 5 ba - - 5 br, 5 bv - - 5 bo,  
5 ca - - 5 cz, 5 ht - - 5 hø, 5 ia - - 5 ie, 5 ig - - 5 il, 5 ip, 5 iq,  
6 me, 6 mi fløng by, Fløng.

---

Til de private fællesveje Fløngvænget og del af Bavneåsen, del af matr. nr. 5 h Fløng by, Fløng har følgende ejendomme vejadgang:

Matr. nr. 5 da - - 5 di, 5 lg, 5 lx, 5 cø, 6 a, 6 kd - - 6 ko, 6 la - - 6 lo, 6 ml,  
6 mz, 6 mæ, 6 nd, 6 ne, 6 nk, 6 nl, 6 nm - - 6 nx, 6 os - - 6 oo,  
6 pa - - 6 pd Fløng by, Fløng.

---

Til den private fællesvej Sydstjernen, del af matr. nr. 6 my Fløng by, Fløng har følgende ejendomme vejadgang:

Matr. nr. 6 f, 6 k, 6 dn - - 6 dy, 6 eg - - 6 es, 6 fl, 6 fp, 6 fr, 6 fv, 6 fx,  
6 gn, 6 mo, 6 mu 6 my, 6 nc Fløng by, Fløng.

---

Til den private fællesvej Fagerbo, del af matr. nr. 6 my Fløng by, Fløng har følgende ejendomme vejadgang:

Matr. nr. 6 i, 6 da, 6 do, 6 ea - - 6 ef, 6 et - - 6 eo, 6 fa - - 6 fi, 6 fl, 6 gk  
Fløng by, Fløng.

---

Til den private fællesvej Ligustervej, matr. nr. 7 hf og 8 z Fløng by, Fløng har følgende ejendomme vejadgang:

Matr. nr. 7 fk - - 7 fo, 7 ga, 7 gi, 7 go - - 7 gø, 7 ha, 7 hc - - 7 hg,  
7 hm - - 7 ho, 7 ia - - 7 iø, 7 ka, 7 kb, 7 kd, 7 kg - - 7 ki,  
7 kx - - 7 kx Fløng by, Fløng.

---

Til den private fællesvej Fyrrevang, matr. nr. 36 Fløng by, Fløng har følgende ejendomme vejadgang:

Matr. nr. 4 x, 4 y, 4 æ, 4 aa, 4 ab, 4 ac, 4 am - - 4 as, 4 aø, 4 ba - - 4 bd,  
4 bm - - 4 bp, 4 bz, 4 bæ, 4 ch, 5 du, 5 dx, 5 dz, 5 ea, 5 em, 5 en,  
5 et - - 5 ev, 5 fa - - 5 fd, 5 fi - - 5 fo, 5 ft - - 5 fæ,  
5 ge - - 5 gl, 5 gt - - 5 gæ, 5 hh - - 5 ho Fløng by, Fløng.

---

Til del af den private fællesvej Birkevang, matr. nr. 37 Fløng by, Fløng har følgende ejendomme vejadgang:

Matr. nr. 4 ad, 5 ec - - 5 el, 5 eo - - 5 es, 5 ex - - 5 eø, 5 fe - - 5 fh,  
5 fp - - 5 fs, 5 fø, 5 ga, 5 gb, 5 gm - - 5 gp, 5 gø, 5 ha, 5 hb,  
5 hp - - 5 hr Fløng by, Fløng.

---

Til den private fællesvej Askevang, matr. nr. 34 Fløng by, Fløng har følgende ejendomme vejadgang:

Matr. nr. 3 a, 3 ba, 3 be, 3 bd - 3 bf, 3 bk - - 3 bø, 3 ca - - 3 ce, 3 cm, 3 cn,  
3 cu, 4 e, 4 g, 4 k, 4 m, 4 o, 4 be, 4 bq, 4 bø, 4 ca, 4 ci, 4 ck, 4 cr,  
4 cs, 4 cz, 4 cy, 4 cæ, 4 de - - 4 dk, 4 dp - - 4 ds Fløng by, Fløng.

---

Til den private fællesvej Bøgevang, matr. nr. 35 Fløng by, Fløng har følgende ejendomme vejadgang:

Matr. nr. 4 p, 4 q, 4 s, 4 t, 4 v, 4 æ - - 4 al, 4 at - - 4 aæ, 4 bf - - 4 bl,  
4 br - 4 by, 4 cb - - 4 cg, 4 cl - - 4 cq, 4 ct - - 4 cx, 4 co,  
4 da - - 4 dd, 4 dl, 4 dm, 5 dp, 5 ds, 5 gc, 5 gd, 5 gq - - 5 gs,  
5 hc - - 5 hg, 5 mc Fløng by, Fløng.

---

Til den private fællesvej Plantagevej, matr. nr. 31 Fløng by, Fløng, har følgende ejendomme vejadgang:

Matr. nr. 10 l - - 10 ø, 10 aa - - 10 ae fløng by, Fløng.

---

Til den private fællesvej Rønnevej, matr. nr. 32 Fløng by, Fløng har følgende ejendomme vejadgang:

Matr. nr. 7 t, 7 af, 7 ag, 7 ax, 7 bq, 7 bm, 7 bn, 7 br, 7 cf, 7 ch, 7 ci, 7 ck,  
7 dg, 7 dv, 7 dæ, 7 ea, 7 eb, 7 el, 7 eæ, 7 ff Fløng by, Fløng.

---

Til den private fællesvej Pilevej, matr. nr. 33 Fløng by, Fløng har følgende ejendomme vejadgang:

Matr. nr. 7 aø, 7 be, 7 cs - - 7 cu, 7 cy - - 7 cø, 7 da - - 7 dd, 7 dn, 7 do,  
7 dq, 7 dr, 7 ec, 7 ex, 7 ey, 7 hh, 7 kk Fløng by, Fløng.

---

Til de private fællesveje Sct. Olavs Allé, Sct. Mikkel's Allé, Sct. Ibs Allé, Sct. Bendts Allé, matr. nr. 7 b Høje Taastrup by, Rønnevang har følgende ejendomme vejadgang:

Matr. nr. 7 aa, 7 af - - 7 aø, 7 ba - - 7 bø, 7 ca - - 7 cø, 7 da - - 7 do,  
7 ea - - 7 ex, 7 fa - - 7 fø, 7 ga - - 7 gø, 7 ha - - 7 hø,  
7 ia - - 7 iø, 7 ka - - 7 kø, 7 la - - 7 ll, 7 lo - - 7 lø,  
7 ma - - 7 mø, 7 na - - 7 ng, 7 nm, 7 no - - 7 nø, 7 ol, 7 om,  
7 on, 7 or, 7 oy Høje Taastrup by, Rønnevang.

---

Til den private fællesvej Vandmestervej, matr. nr. 20 a Høje Taastrup by, Rønnevang har følgende ejendomme vejadgang:

Matr. nr. 4 aq, 4 ax - - 4 aæ, Høje Taastrup by, Høje Taastrup, og  
matr. nr. 18 a, 18 f, 18 h, 18 o - - 18 s, 18 u, 18 v, 19 c, 19 e, 20 b, 20 e,  
20 o, 20 q, 20 v, 20 y, 20 ø, 20 aa - - 20an, 21 f, 21 m, 22 b Høje  
Taastrup by, Rønnevang.

---

Til den private fællesvej Snedkervej, matr. nr. 100 Høje Taastrup by, Rønnevang har følgende ejendomme vejadgang:

Matr. nr. 15 a, 15 c, 15 d, 15 h, 15 l, 15 m, 15 n, 16 b, 16 f, 16 h, 16 k, 46 b,  
47 Høje Taastrup by, Rønnevang.

---

Til den private fællesvej Malervej matr. nr. 99 Høje Taastrup by, Rønnevang har følgende ejendomme vejadgang:

Matr. nr. 23 a, 23 q - - 23 u, 24 a, 24 e, 24 f, 24 g, 50 Høje Taastrup by,  
Rønnevang.

---

Til den private fællesvej Lillemosevej, matr. nr. 33 Sterkende by, Reerslev har følgende ejendomme vejadgang:

Matr. nr. 3 g, 3 h, 8 a, 12 a, 13, 14 b, 15 a, 16 e Sterkende by, Reerslev.

---

Til den private fællesvej Vintoften, matr. nr. 82 Sengeløse by, Sengeløse har følgende ejendomme vejadgang:

Matr. nr. 23 a, 23 f - - 23 ø, 23 ab - - 23 af, 23 ai - - 23 an Sengeløse by,  
Sengeløse.

---

Til den private fællesvej Midtervej med sti, matr. nr. 37 og del af matr. nr. 39 Vasby by, Sengeløse har følgende ejendomme vejadgang:

Matr. nr. 7 a, 7 cm, 7 cn, 7 cr - - 7 co, 7 da - - 7 de, 7 dp - - 7 dv,  
7 hn - - 7 hr Vasby by, Sengeløse.

---

Til den private fællesvej Stendiget med sti, matr. nr. 38 og del af matr. nr. 39 Vasby by, Sengeløse har følgende ejendomme vejadgang:

Matr. nr. 7 dæ, 7 do, 7 ea - - 7 et, 7 eæ, 7 eø, 7 fa, 7 fc, 7 fe - - 7 fg, 7 fi, 7 fk, 7 fl, 7 fo - - 7 fø, 7 gc - - 7 ge, 7 gh - - 7 gs, 7 gu - - 7 gø, 7 ha - - 7 hf, 7 hh - - 7 hm, 7 ht, 7 hu, 7 hx Vasby by, Sengeløse.

---

Til den private fællesvej Kirkestien, matr. nr. 3 b Vasby by, Sengeløse har følgende ejendomme vejadgang:

Matr. nr. 1 k, 1 l, 1 u, 2 k, 3 e, 4 p, 5 f, 6 i, 7 h, 7 ag, 7 bø, 7 ca - - 7 cc, 7 co, 7 cp, 7 df, 7 dh, 7 dl, 8 n, 8 r Vasby by, Sengeløse.

---

Til den private fællesvej Industribakken, matr. nr. 35 Vasby by, Sengeløse har følgende ejendomme vejadgang:

Matr. nr. 7 eu, 7 ga, 7 gb, 7 gf, 7 gg, 7 gt, 7 hs, 7 hz, 7 hæ Vasby by, Sengeløse.

---

Til den private fællesvej Håndværkerbakken, matr. nr. 40 Vasby by, Sengeløse har følgende ejendomme vejadgang:


Matr. nr. 7 ci, 7 ck, 7 cl, 7 dg, 7 dm, 7 dn, 7 do, 7 dy, 7 dz, 7 ev, 7 ex, 7 ey, 7 fb, 7 fm, 7 fn Vasby by, Sengeløse.


---

Med henvisning til § 90, stk. 4 i lov om offentlig vej (Lovbekendtgørelse nr. 624 af 21. juli 1993) begæres ovenstående tinglyst på de anførte ejendomme.

Dokumentet er ikke omfattet af § 42 i lov om planlægning, jvf. § 44 i samme lov.

Høje-Taastrup byråd, den 3.2.1994

  
Anders Bak  
borgmester

  
Børge Larsen  
Teknisk direktør.

INDFØRT I DAGBOGEN

10.02.94 06291

RIETTEN I TÅSTRUP

LYST. AKT. C NR 439

Afvist f.s.v. ang. 20-z, 21-o, 21-p, 23-v, 24-k, 24-l, 24-m og 24-p Tåstrup Valby, da matr.nr.ene ikke eksisterer  
Afvist f.s.v. ang. 7-1 Kragehave, da matr.nr.et ikke eksisterer.

Vridsløsemagle: Ifl. skr. af 24/10 1985 er Yc  
udgået og inddr. under Yb

Vasby: Ifl. skr. af 24/4 1968 er 1k  
udgået og inddr. under 1e

Klovtofte: Ifl. skr. af 7/9 1937 er 1c  
udgået og inddr. under 1b

Fløng: Ifl. skr. af 2/8 1991 er 5da Ifl. skr. af 2/8 1991 er 5ea,  
udgået og inddr. under Yx udgået og inddr. under Yac  
Ifl. skr. af 1/6 1971 er 3be  
udgået og inddr. under Yk

Tåstrup-Valby:

Ifl. skr. af 26/1 1994 er Ym  
udgået og inddr. under Ym

Ifl. skr. af 2/8 1991 er Yfo  
udgået og inddr. under Yfu

Ifl. skr. af 8/10 1986 er 5ia  
udgået og inddr. under Ya

Ifl. skr. af 17/8 1967 er 8bz  
udgået og inddr. under 8bf

Ifl. skr. af 8/7 1970 er 8bf  
udgået og inddr. under off. vej

Ifl. skr. af 9/8 1968 er 6de  
udgået og inddr. under 6næ

Ifl. skr. af 1/5 1969 er 6mæ  
udgået og inddr. under 6de

Ifl. skr. af 17/11 1961 er 17c, 23g  
udgået og inddr. under 5br

Ifl. skr. af 17/4 1964 er 21d  
udgået og inddr. under 22b

Ifl. skr. af 6/1 1977 er 21e  
udgået og inddr. under off. vej

Ifl. skr. af 20/2 1962 er 23b  
udgået og inddr. under 28a

Ifl. skr. af 15/5 1944 er 23e  
udgået og inddr. under 17a

Ifl. skr. af 14/8 1972 er 20g  
udgået og inddr. under 10 skj. 8

  
E. Jørgensen  
kontorfm.



Ejerlav:

Matr.nr.: Matr.nr. 9 bp  
(Ejerlejlighedsnr.) Baldersbrønde by, Hedehusene  
Gade og husnr.:

Anmelder:  
Anmelder:  
Høje-Taastrup kommune  
Bygge- og miljøgruppen  
Rådhuset, Bygaden 2  
2630 Taastrup 4359 1286  
Tlf.nr.:

6291


Dokument om vejret tinglyst den 9.2.1994 - lyst Akt. C nr. 439.

Tilladelse til aflysning af ovennævnte dokument på matr.nr. 9 bp Baldersbrønde by, Hedehusene, meddeles herved.

Høje-Taastrup byråd, den 6.2.1995



Anders Bak  
borgmester




Klaus T. Møller  
kst.teknisk direktør

\* \* \* \* \*  
 \* \* \*  
 \* \* \* \* \*  
 \* \* \* Retten i Taastrup  
 \* \* \* \* \* Tinglysningsafdelingen

Påtegning på byrde  
 vedrørende matr.nr. 9 BP, Baldersbrønde By, Hedehusene  
 Ejendommejer: Linda Østergaard Nielsen  
 Lyst første gang den: 10.02.1994 under nr.: 6291  
 Senest ændret den : 10.02.1995 under nr.: 3546

Aflyst af Tingbogen den 10.02.1995  
 på ovennævnte ejendom.

Retten i Taastrup den 20.02.1995

  
 Lilian Jespersen